



등기사항전부증명서(말소사항 포함)

- 토지 -

고유번호 2011-1996-603138




[토지] 전라남도 목포시 울도동 산96-2

【 표 제 부 】 (토지의 표시)					
표시번호	접 수	소 재 지 번	지 목	면 적	등기원인 및 기타사항
1 (전 2)	1995년5월16일	전라남도 목포시 울도동 산96-2	임야	4264㎡	부동산등기법 제177조의 6 제1항의 규정에 의하여 2000년 03월 21일 전산이기

【 갑 구 】 (소유권에 관한 사항)				
순위번호	등 기 목 적	접 수	등 기 원 인	권리자 및 기타사항
1 (전 2)	소유권이전	1995년5월16일 제25200호	1968년4월16일 매매	소유자 함평이씨규연파희운종중 112203-3611015 목포시 울도동 345 대표자 이범용 391024-***** 목포시 중앙동 2가 5 법률제4502호에 의하여 등기
				부동산등기법 제177조의 6 제1항의 규정에 의하여 2000년 03월 21일 전산이기

【 을 구 】 (소유권 이외의 권리에 관한 사항)
기록사항 없음

-- 이 하 여 백 --



고유번호	4611016200-20096-0002		
토지소재	전라남도 목포시 을도동		
지 번	산 96-2	축척	1:3000

임야 대장

도면번호	3	발급번호	202346110-00169-9369
장 번호	1-1	처리시각	15시 36분 11초
비 고		발급자	인터넷민원

토지 표시

소유자

주소

등록번호

지 목	면적(㎡)	사유	변동일자		성명 또는 명칭		등록번호	
			변	동원인				
(05) 임야	*4264*	(20) 1965년 12월 27일 분할되어 본번에 -5를 부함	1995년 05월 16일	345	함평이씨규연파회운중종	112203-3*****		
		--- 이하 여백 ---			--- 이하 여백 ---			
등급수정 년월일	1984. 07. 01. 수정	1989. 01. 01. 수정	1990. 01. 01. 수정	1991. 04. 01. 수정	1992. 01. 01. 수정	1993. 01. 01. 수정	1994. 01. 01. 수정	1995. 08. 15. 수정
토지등급 (기준수량등급)	36	62	66	71	75	80	82	84
개별공시지가기준일	2016년 01월 01일	2017년 01월 01일	2018년 01월 01일	2019년 01월 01일	2020년 01월 01일	2021년 01월 01일	2022년 01월 01일	용도지역 등
개별공시지가(원/㎡)	4180	4180	4590	4590	4630	4890	5200	




임야대장에 의하여 작성한 등본입니다.

2023년 2월 13일

전라남도 목포시



본 증명서는 인터넷으로 발급되었으며, 정부24(gov.kr)의 인터넷발급문서진위확인 메뉴를 통해 위·변조 여부를 확인할 수 있습니다. (발급일로부터 90일까지) 또한 문서 하단의 바코드로도 진위확인(정부24 앱 또는 스캐너용 문서확인 프로그램)을 하실 수 있습니다.





문서확인번호 : 1676-2685-4541-1788



임야도 등본

발급번호	202346110001699376	처리시각	15시 38분 15초	발급자	정부24
토지소재	전라남도 목포시 읍도동	지번	산 96-2번지	축척	등록:1/3000 출력:1/3000



임야도등본에 의하여 작성한 등본입니다.
이 도면등본으로는 지적측량에 사용할 수 없습니다.

2023년 02월 13일

전라남도 목포시



◆ 본 증명서는 인터넷으로 발급되었으며, 정부24(gov.kr)의 인터넷발급문서진위확인 메뉴를 통해 위·변조 여부를 확인할 수 있습니다.
(발급일로부터 90일까지) 또한 문서 하단의 바코드로도 진위확인(정부24 앱 또는 스캐너용 문서확인 프로그램)을 하실 수 있습니다.

