



문서확인번호 : 1689-7501-6886-1915



## 지적도 등본

발급번호	202346110001790256	처리시각	16시 30분 31초	발급자	정부24
토지소재	전라남도 목포시 상동	지번	567-12번지	축척	1/1200






지적도등본에 의하여 작성한 등본입니다.  
이 도면등본으로는 지적측량에 사용할 수 없습니다.

2023년 07월 19일

전라남도 목포시장



본 증명서는 인터넷으로 발급되었으며, 정부24(gov.kr)의 인터넷발급문서진위확인 메뉴를 통해 위·변조 여부를 확인할 수 있습니다.  
(발급일로부터 90일까지) 또한 문서 하단의 바코드로도 진위확인(정부24 앱 또는 스캐너용 문서확인 프로그램을) 하실 수 있습니다.



토지 대장

고유번호	461015800-10567-0012		
토지소재	전라남도 목포시 상동		
지 번	567-12	축척	1:1200

## 토지 대장

도면번호	15	발급번호	20234610-00179-0252
장 번호	1-1	처리시각	16시 29분 04초
비고		발급자	인터넷민원

토 지 표 시				조 유 자				
지 목	면 적 (㎡)	사 유	변 동 일 자		주 소		등 록 번 호	
			변 동 원 인	성 명 또는 명 칭				
(01) 전	*1653*  567-2번에서 분할	(21) 1956년 12월 28일  567-2번에서 분할  --- 이하 여백 ---	2006년 03월 08일	553-1	원제희  --- 이하 여백 ---		511020-1*****	
			(04) 주소변경					
등급수정 년월일	1984. 07. 01. 수정	1991. 01. 01. 수정	1992. 01. 01. 수정	1993. 01. 01. 수정	1993. 07. 01. 수정	1994. 01. 01. 수정	1995. 01. 01. 수정	1995. 08. 15. 수정
토지등급 (기준수확량등급)	145	160	164	167	168	171	173	176
개별공시지가기준일	2017년 01월 01일	2018년 01월 01일	2019년 01월 01일	2020년 01월 01일	2021년 01월 01일	2022년 01월 01일	2023년 01월 01일	용도지역 등
개별공시지가(원/㎡)	68300	69500	74600	76900	78200	83100	77200	

토지대장에 의하여 작성한 등본입니다.

2023년 7월 19일

전라남도 목포시장인

토지대상에 의하여 작성된 등본입니다.

2023년 7월 19일

전라남도 목포시

◆ 반면 정부는 인터넷으로 발급되었으며, 정부24(gov.kr)의 인터넷발급민서취원확인 메뉴를 통해 위·변조 여부를 확인할 수 있습니다. (발급일로부터 90일까지) 또한 민서 하단의 바코드로도 진위확인(정부24 앱 또는 스캐너용 민서 확인 프로그램)을 하실 수 있습니다.