



문서확인번호 : 1687-1719-5540-8202



지적도 등본

발급번호	202346110001772322	처리시각	20시 20분 34초	발급자	정부24
토지소재	전라남도 목포시 용해동	지번	552번지	축척	등록: 1/1200 출력: 1/2200





지적도등본에 의하여 작성한 등본입니다.
이 도면등본으로는 지적측량에 사용할 수 없습니다.


2023년 06월 19일

전라남도 목포시장



본 증명서는 인터넷으로 발급되었으며, 정부24(gov.kr)의 인터넷발급문서진위확인 메뉴를 통해 위·변조 여부를 확인할 수 있습니다.
(발급일로부터 90일까지) 또한 문서 하단의 바코드로도 진위확인(정부24 앱 또는 스캐너용 문서확인 프로그램)을 하실 수 있습니다.





토지 대장


고유번호	4611015900-10552-0000			도면번호	15	발급번호	202346110-00177-2319	
토지소재	전라남도 목포시 용해동			장 번호	3-1	처리시각	20시 17분 46초	
지 번	552	축척	1:1200	비고		발급자	인터넷민원	

지 목	면 적 (㎡)	사 유	토 지 표 시		소 유 자		주 소		등 록 번 호
			변 동 일 자	변 동 원 인	성명 또는 명칭				
(01)	*5295*	(30) 1982년 09월 06일	1982년 09월 24일		서울 관악구 봉천동 1674-4				
전		552-1, 552-2번과 합병	(03) 소유권이전		주식회사원삼				
(01)	*1488*	(20) 1999년 10월 11일	1984년 07월 19일		경기도양주군화천면봉양리559-3				230219-1*****
전		분할되어 본번에 -7 내지 -9를 부합	(03) 소유권이전		원웅선				
		--- 이하 여백 ---	1989년 10월 23일		서울종랑구목동122-283				
			(03) 소유권이전		송태준				411019-1*****
			1997년 10월 08일		경기도 용인시 구성면 동백리 73-55 건양빌라 101호				
			(03) 소유권이전		송민자				440331-2*****
등 급 수 정	1982. 09. 06. 수 정	1984. 07. 01. 수 정	1991. 01. 01. 수 정	1992. 01. 01. 수 정	1993. 01. 01. 수 정	1994. 01. 01. 수 정	1995. 01. 01. 수 정	1995. 08. 15. 수 정	
토 지 등 급 (기준수확량등급)	60	147	128	133	137	142	146	149	
개별공시지가(기준일)	2017년 01월 01일	2018년 01월 01일	2019년 01월 01일	2020년 01월 01일	2021년 01월 01일	2022년 01월 01일	2023년 01월 01일	용도지역 등	
개별공시지가(원/㎡)	35300	35300	34800	35600	37900	39900	37200		

토지대장에 의하여 작성한 등본입니다.
2023년 6월 19일

전라남도 목포시장

본 증명서는 인터넷으로 발급되었으며, 정부24(gov.kr)의 인터넷발급문서진위확인 메뉴를 통해 위·변조 여부를 확인할 수 있습니다. (발급일로부터 90일까지) 또한 문서 하단의 바코드로도 진위확인(정부24 앱 또는 스캐너용 문서확인 프로그램)을 하실 수 있습니다.



고유번호	4611015900-10552-0000		
토지소재	전라남도 목포시 용해동		
지 번	552	축척	1:1200

토지 대장

도면번호	15	발급번호	202346110-00177-2319
장 번호	3-2	처리시각	20시 17분 46초
비 고		발급자	인터넷민원

지 목	면 적(㎡)	사 유	토 지 표 시		소 유 자	
			변 동 일 자	주 소	성명 또는 명칭	등 록 번 호
			변 동 원 인			
			1998년 03월 09일		광주시 동구 계림동 505-565	
			(03) 소유권이전		이석주	470601-1*****
			1999년 04월 02일		부산시 금정구 남산동 55-46	
			(04) 주소변경		이석주	470601-1*****
			1999년 09월 11일		연산동 538-15	
			(03) 소유권이전		강충상	410715-1*****
			2010년 07월 27일		전라남도 목포시 연산동 538-15	
			(03) 소유권이전		문금년	500622-2*****
등기수정 년월일						
토지등급 (기준수확량등급)						
개별공시지가기준일						용도지역 등
개별공시지가(원/㎡)						

토지대장에 의하여 작성한 등본입니다.

2023년 6월 19일

전라남도 목포시장



본 증명서는 인터넷으로 발급되었으며 정부24(gov.kr)의 인터넷발급문서진위확인 메뉴를 통해 위·변조 여부를 확인할 수 있습니다.(발급일로부터 90일까지) 또한 문서 하단의 바코드로도 진위확인(정부24 앱 또는 스캐너용 문서확인 프로그램)을 하실 수 있습니다.



고유번호	4611015900-10552-0000			도면번호	15	발급번호	202346110-00177-2319
토지소재	전라남도 목포시 용해동			장 번호	3-3	처리시각	20시 17분 46초
지 번	552	축척	1:1200	비 고		발급자	인터넷민원

토지 대장

지 목	면 적 (㎡)	사 유	토 지 포 시		소 유 자		
			변 동 일 자	변 동 원 인	성명 또는 명칭	주 소	등 록 번 호
			2013년 02월 01일		전라남도 목포시 포미로 23, 104동 602호(용해동, 포미타운주공1단지)		
			(04) 주소변경		문금년		500622-2*****
			2015년 02월 10일		전라남도 목포시 백년대로266번길 31-1(상동)		
			(03) 소유권이전		윤영분		660415-2*****
					--- 이하 여백 ---		
등 급 수 정 년 월 일							
토 지 등 급 (기준수확량등급)							
개별공시지가기준일							용도지역 등
개별공시지가(원/㎡)							

토지대장에 의하여 작성한 등본입니다.

2023년 6월 19일

전라남도 목포시



본 증명서는 인터넷으로 발급되었으며 정부24(gov.kr)의 인터넷발급문서진위확인 메뉴를 통해 위·변조 여부를 확인할 수 있습니다. (발급일로부터 90일까지) 또한 문서 하단의 바코드로도 진위확인(정부24 앱 또는 스캐너용 문서확인 프로그램)을 하실 수 있습니다.

